Schnitt 4

M = 1:200
Überhöhung = 1.0
191.00 m+NN

Profil-Gruppe: 2

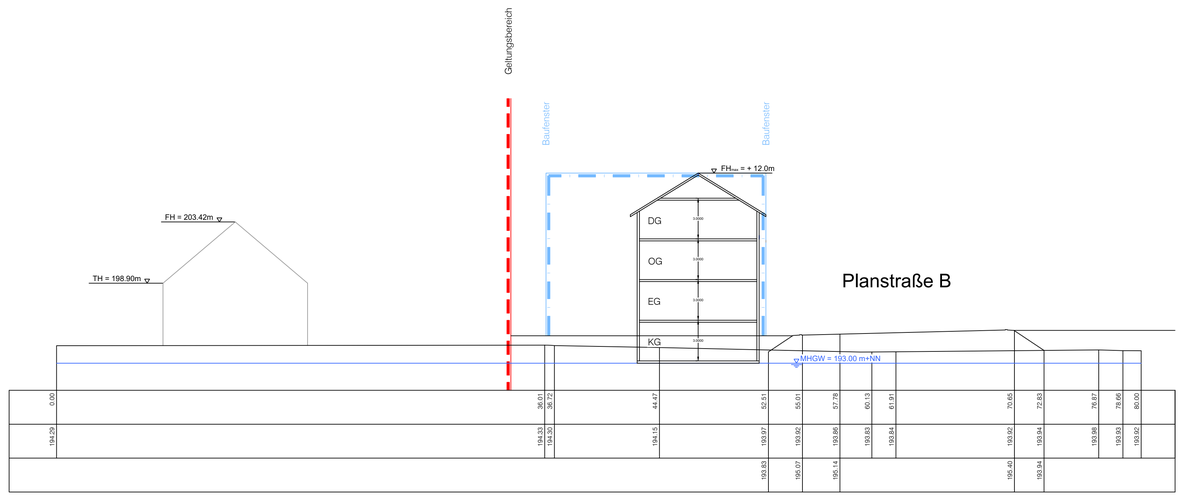

Stationierung	[m]	0.00	36.01	36.72	44.47	52.51	55.01	57.78	60.13	61.91	70.65	72.83	78.67	78.66	80.00
Höhe DGM-Bestand$	[m + NN]	194.29	194.53	194.30	194.15	193.97	193.92	193.86	193.83	193.84	193.92	193.94	193.98	193.93	193.92
Höhe DGM-Planung$	[m + NN]					193.83	195.07	195.14			196.40	193.94			

Schnitt 5

M = 1:200
Überhöhung = 1.0
191.00 m+NN

Profil-Gruppe: 2

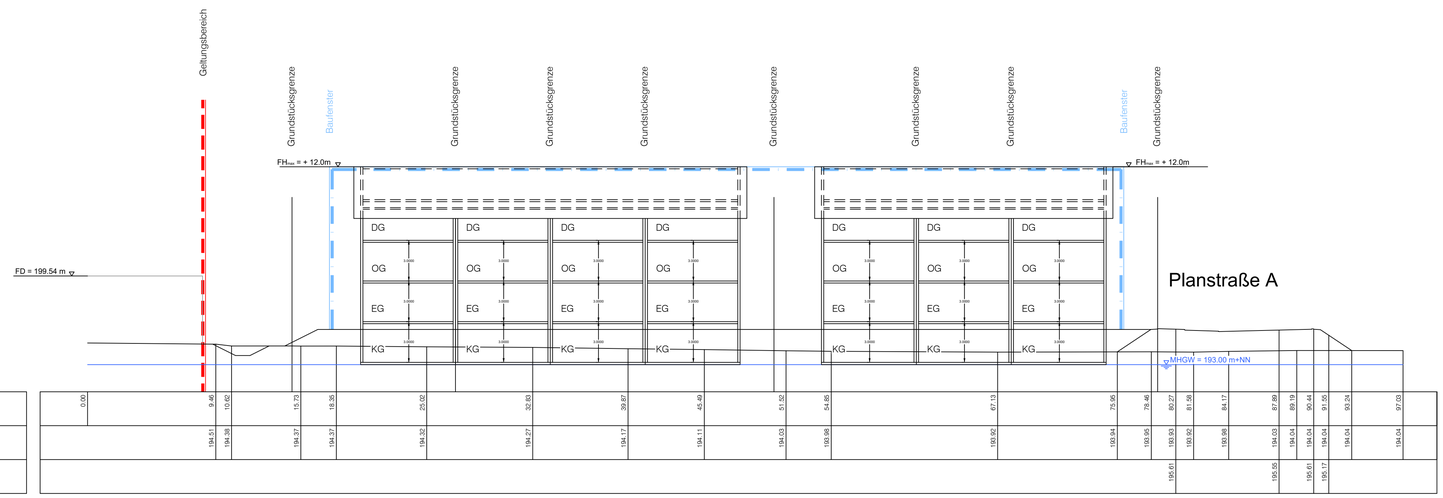

Stationierung	[m]	0.00	9.46	10.62	15.73	18.36	25.02	32.83	39.87	45.49	51.52	54.85	67.13	75.95	78.46	80.27	81.38	84.17	87.89	89.19	90.44	91.95	93.34	97.03
Höhe DGM-Bestand$	[m + NN]		194.51	194.38	194.37	194.37	194.32	194.27	194.17	194.11	194.03	193.98	193.92	193.94	193.95	193.93	193.92	193.88	194.03	194.04	194.04	194.04	194.04	194.04
Höhe DGM-Planung$	[m + NN]															195.61			195.55		195.61	195.17		

Schnitt 6

M = 1:200
Überhöhung = 1.0
192.00 m+NN

Profil-Gruppe: 2

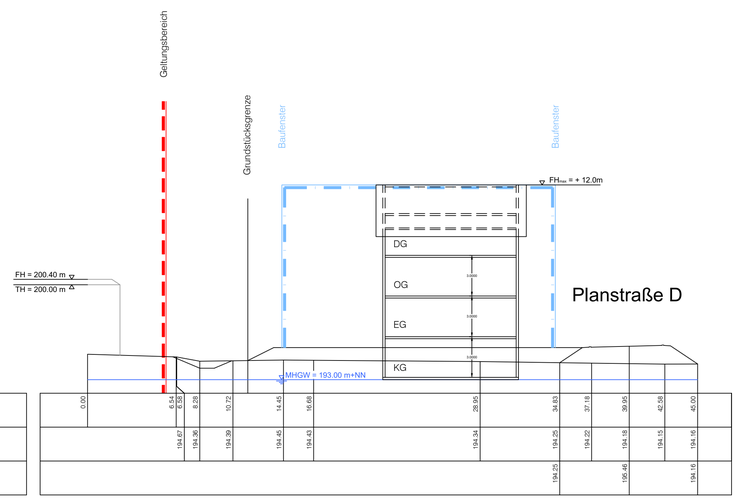

Stationierung	[m]	0.00	6.54	8.58	8.28	10.72	14.45	16.68	28.80	34.83	37.18	39.95	42.58	45.00
Höhe DGM-Bestand$	[m + NN]		194.67	194.36	194.39	194.45	194.43		194.34	194.25	194.22	194.18	194.15	194.15
Höhe DGM-Planung$	[m + NN]									194.25		195.46		194.15

STAND: 16.11.2022

ANLAGE NR. 5

GEMEINDE TENINGEN

LANDKREIS EMMENDINGEN

BEBAUUNGSPLAN
UND ÖRTLICHE BAUVORSCHRIFTEN

"GEREUT"

GELÄNDESCHNITTE

N

M 1:200

0 4 8 12

PROJEKT	2017 049
BEARB.	Kernler
GEZ.	Schwab
DATUM	
2017049/baulpl/epl/G-LS	

PLANVERFASSER
77886 Lauf ☎ 07841/703-0
ZINK INGENIEURE

85.75/59.4